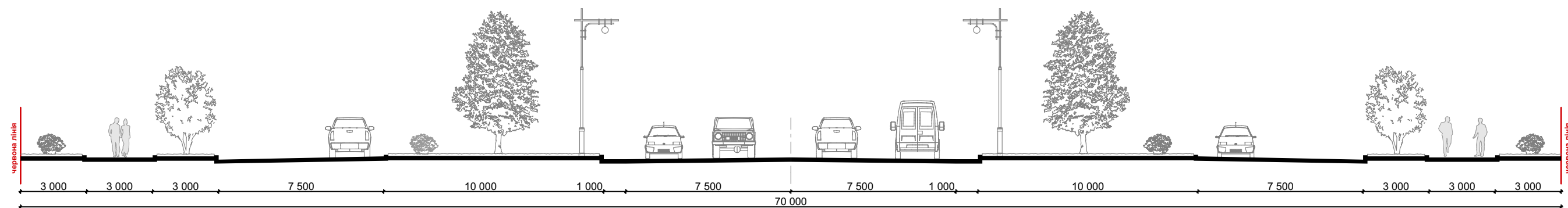
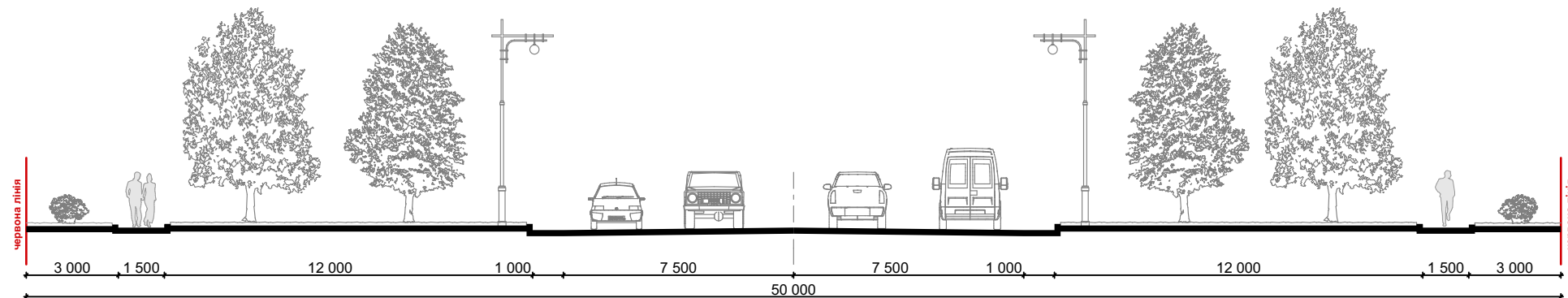


КРЕСЛЕННЯ ПОПЕРЕЧНИХ ПРОФІЛІВ ВУЛИЦЬ

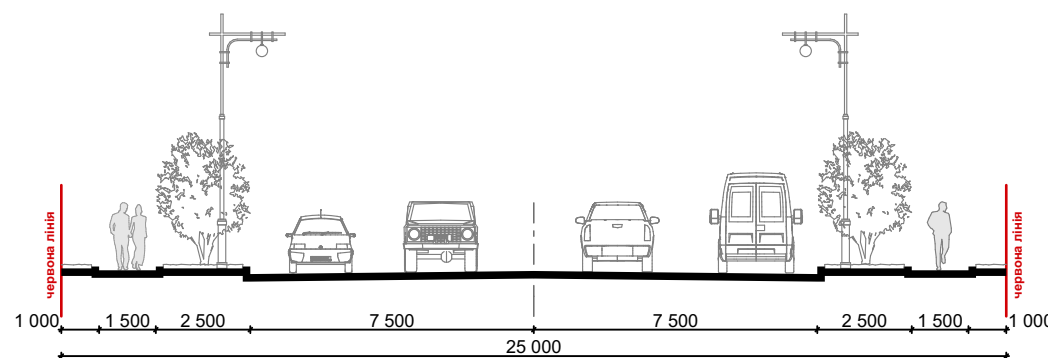
Профіль магістральної вулиці 1-1
(вул. Нове Шосе)



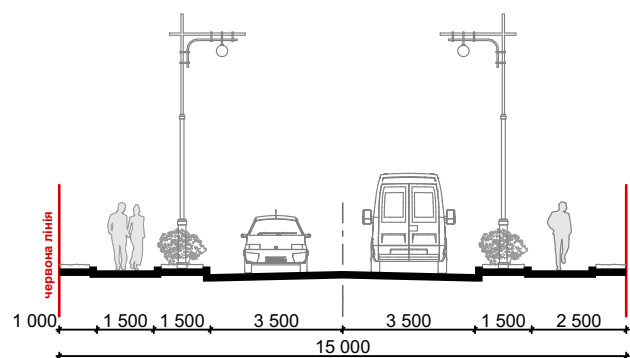
Профіль магістральної вулиці 2-2
(вул. Нове Шосе)



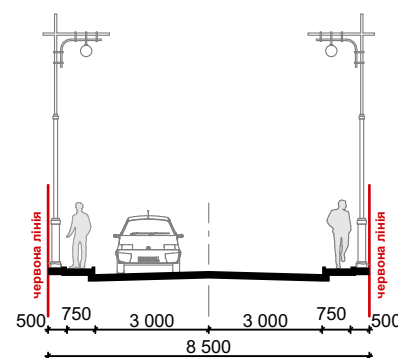
Профіль житлової вулиці 3-3
(вул. Депутатська)



Профіль житлової вулиці 4-4
(вул. Руденка, Ревуцького)



Профіль проїзду 5-5



						Л 2019/1 - ГП			
						Детальний план території, орієнтовною площею 3,38 га, кварталу громадської забудови з розташуванням об'єкту майстерні з виготовлення і реставрації архітектурних виробів та деталей, в межах вулиць Нове шосе, Депутатська та Островського в місті Буча Київської області (коригування)			
Зм.	Кіл.	Аркуш	№ док	Підпис	Дата	Громадська забудова	Стадія	Аркуш	Аркушів
Гол. арх.		Косарев В.І.			2019 р.		ДПТ	6	
Архітектор		Чемерис Ю.В.							
Перевірив		Косарев В.І.							
Гол. констр.									
Н. контроль		Косарев В.І.				Креслення поперечних профілів вулиць М 1:200	ПП "Ладопроект" м. Буча		

Затверджено:

Зм. інв. №

підпис та дата

інв. № орг.